

寧夏遊簡記 -- 2017.9.11-2017.9.15.

憑藉寧夏同鄉會名譽會長鄭介初先生以及寧夏同鄉會會長徐啟政夫婦長期以來和寧夏的悠久關係，在寧夏僑辦邀請香港友好組織2017年海外僑胞故鄉行-走進寧夏之際，我們杭州旅港同鄉會也應邀有十餘位鄉友同行。在寧期間受到寧夏僑辦的熱情接待，不但僑辦前主任楊志莉和工作人員全程陪同，還為全團配備了專職醫生。通過此行我深深感覺到，這是介初先生、雲山、啟政在寧夏播的種籽，我們是托他們的福有幸到寧夏來收穫果實來了。

9月11日星期一，全團在深圳機場合影，乘深航ZH9231於09:25自深圳起飛直飛銀川。團員有鄭介初、歐陽壽昌、陸樂（秘書長）、李榮偉、薛瑞珍、蘇少蘭、李榮新、林俊紅、陳炳妹、牟蘭、Saetung/Chan Chai 以及徐啟政、倪雲山（兼杭州同鄉會副會長）、倪向茹、倪向英、袁安琪、朱順鳳、邵緒強、莊錫年、王慶美、婁耀敏、陳粟、陳思紅、梁志鵬、張玉蘭。



後排左起：張玉蘭 婁耀敏 梁志鵬 陳思紅 陸樂 歐陽壽昌 鄭介初(最年長) 陳炳妹 薛瑞珍 李榮新 徐啟政 倪向茹 邵緒強
前排左起：林俊紅 陳粟 牟蘭 Chan Chai 蘇少蘭 朱順鳳 王慶美 莊錫年

機上有午餐，深航服務也好，尤其是飛機準點，於午後一時到達銀川河東機場，“河”就是我國兩條母親河之一的黃河。當在機上看到黃河時，很自然地就想起了洗星海的《黃河頌》以及當年抗日軍政大學現為國防大學的校歌：“黃河之濱，集合着一群中華民族優秀的子孫。人類解放，救國的责任，全靠我們自己來擔承……”。我還想起了紅軍在陝北困難時期的東渡黃河情景。有感於中國革命離不開偉大的黃河，真所謂“不到黃河心不死”，難免令人興奮不已。照片上所見即為黃河和從機場向西通往銀川的跨河大橋。



僑辦楊主任等來接。還先到《同心春》吃牛肉湯麵，我感覺從未有過的鮮美！可惜不少人因為已

經在機上用餐所以都吃不完。隨即入住銀川國貿中心假日酒店。放下行李，立即出發。



當天下午第一個節目就是參觀國家級佔地五六千畝的大型《花卉博覽會》。我們只聽說過昆明花博會，想不到到了西北寧夏還能欣賞到如此盛會真是難得，每年9-10月間舉行，今年已經是第九屆了！女團友們怕曬，馬上加強紫外線防護，但當我們在僑辦小李的引領下去乘坐軌道車時，要過安檢，哈哈！保安下令她們就原形畢露啦！軌道車外觀像子彈頭很先進，只有短短的三節，在車上可以從高處觀賞五彩艷麗的花海和映襯著藍天白雲的湖景。不過軌道車的內部結構、觀賞的窗戶安排等似乎還有改進的餘地。



全程只有7站，我們從第5站下車後，即去參觀銀川濕地博覽會。



接著改乘電瓶車遊覽，看到花博會還有全國各省市的專園，各自佈置園景花卉各有精彩。因為時間關係，匆匆路經內蒙、西藏、江西、浙江等園之後，最後只在北京園瀏覽。鮮花可真美哦！





讀僑聯給我們每人一份《接待手冊》：寧夏面積為 6.64 萬平方公里。比台灣 3.6 萬大，比浙江省 10.2 萬還要小。人口 661 萬，比浙江 5400 萬要少得多。是全國最大的回族自治區。海拔不高，春多風沙、夏少酷暑、秋涼早、冬寒長、雨雪少、日照足，年平均降雨量僅 300 毫米。



9月12日（星期二）要求早起，計劃7：30出發，因為我們要去沙坡頭，路程有200公里。

沙坡頭位於銀川西南沿著黃河邊的中衛市，是寧夏主要的5A級景點，有沙漠和黃河，風光奇特。因為中衛市的城西就是騰格里大沙漠，景點處於該沙漠的頭故有此稱。銀川到中衛較遠，我們7：45開車，9時許僅在關馬湖服務區稍事休息，於11時許方到中衛。先到附近農家樂享用美食午餐，餐後於12：30到達沙坡頭5A級景區。在大門處合影後，一進門見到的就是我久已嚮往的羊皮筏子。



銀川海拔不高，雖然當天天氣晴朗，其實日照並不強烈。可是女將們個個帶著墨鏡，用絲巾把個頭部包得嚴嚴的，個個都像是恐怖分子，美色全消。

景區面積有40多平方公里，遊玩的節目有乘羊皮筏、騎駱駝、滑沙板、玩沙漠車、坐纜車、乘滑翔機和纜車飛索等。我們緊跟導遊，乘電瓶車到達沙山腳下，先從國際滑沙區觀賞沙山。其右側有登山纜車，望向高處，看到沙山頂上有一堆人聚集，不斷有人坐滑沙板或坐滑沙車滑下來。



參觀完畢，導遊帶我們乘電梯登上觀景台。登高遠眺，首先映入眼簾的就是山下那條美麗彎繞的黃河，河上有玻璃纜索橋，遠處是高山，山腰間還有興建中的高鐵。既有沙漠、又有綠

地。天上有索道飛人和滑翔機，美景一覽無餘。團友們興奮得拍攝不停，年輕些的女將如思紅等還做著不同姿勢來拍。導遊一催再催，可是我們都不捨得挪步。



導遊接著帶我們去登沙山，首先是聽呼喚：要踩砂地登沙山的遊客租用大套鞋。因此，一大堆人擠在一起換穿。我們貪玩的團友們也不甘落後，馬上換了靴（見下面照片換靴前後有不同）。只見金色的沙，遠處是駱駝隊做背景，最後那張照片女團友們在沙地上擺著有趣的姿勢很美哦。



可惜景區規定很嚴，又不合情理，規定 55 歲以上不能滑沙板、不能玩纜車飛索和滑翔機之外，居然還不允許我們乘羊皮筏，連駱駝也不能騎，因此我們年長的竟然什麼也玩不了。又是貪玩的團友跟著合資格的團友，靠墨鏡和絲巾的掩護冒充年輕人一起去玩滑沙。我們冒充不了的只能跟

導遊從山頂乘單人空椅子纜車下山，坐過的都說顯然比滑沙還驚險。我們下山後趕忙回到國際滑沙中心區去觀看團友們從山上滑下來，拿著相機呆等，但沒有一個人認得清。



完畢於傍晚坐小火車出景點。我們想去看黃河玻璃橋，可是小火車一徑直開到達門口，即使我中途在車上大叫“停車”也不管用。事後我理解景區可能想控制，避免橋上過分集中人數，讓要看玻璃橋的必須徒步走。領隊同意給我們 20 分鐘，幾位年紀輕的說走就走去玻璃橋。我太保守了，先去遠遠地觀察，覺得路蠻遠來回跑一趟時間太緊，又實在太熱，因此我這個發起人倒沒有去。過了半個多小時，我們還沒有說要出發，去的人倒都回來了，我很後悔錯過這個機會。今天在網上看到消息，有人在玻璃橋上畫了立體圖畫，上橋的將會令人吃驚。



回程先到吳忠市，這是寧夏的第二大城市，有人口 100 多萬，據說是回族之鄉，千塔之城，又有黃河穿城而過，可惜沒有機會觀賞。司機路不熟，兜著圈子在傍晚近 7 時才到達西子飯店享用晚餐。我納悶怎麼又是江浙菜？不料吃的卻是地道的寧夏美食，尤其對羊肉贊不絕口！寧夏的朋友介紹說，這可不是我們江南的羊哦，這是一種特別的“灘羊”，它在草原上吃甘草、苦豆子，當地水質又好，所以“灘羊”的肉質特別嫩，而且我真的相信了，羊肉可以沒有羊羶味。

20:00 返回銀川

9月13日(星期三)

07:30 早餐, 今天去閩寧鎮, 路比較近, 08:00 出發, 登車前合影。



據介紹, 在習近平任福建省委書記時福建和寧夏建立幫扶關係, 將平困的農民移居到永寧縣建了閩寧村, 20年來發展為閩寧鎮。我在車上看到一大片同樣款式的新型農居, 但路兩旁有樹木, 車又不不停, 故沒能拍到好照片, 很感遺憾。我們參觀昌盛光伏農業園, 它在全國都有企業, 在寧夏叫華盛綠能公司。2014年在閩寧鎮建光伏農業大棚項目, 佔地1萬畝, 總規劃分三期建200兆瓦, 投資24億元。2015年建成了第一期30兆瓦, 用地1245畝, 投資4.5億, 有各類光伏農業大棚588棟, 我們參觀的只是示範園。



講解員說園區內分花卉、茶葉、食用菌種植區和蝎子、蚯蚓等養殖區。2016年習書記來參觀, 對他們以政府+企業+一戶一大棚的精準扶貧高度讚揚。具體的做法是將光伏大棚採取託管兜底、招工、承包創業的方式, 讓不同的農民攢錢改善原先的貧困狀態甚至脫貧致富。這是我們的社會主義制度才能做得到的互助互利, 甚至無私援助, 不禁要為精準扶貧點贊!





導遊帶我們參觀無土栽培、節水滴灌、溫室蘑菇、養殖蚯蚓等大棚，了解新的農業技術，尤其對養蠅子和蚯蚓更感興趣。蚯蚓大棚是水泥地面，上面鋪著約 40 厘米的土，養大的蚯蚓會鑽到泥土下的水泥地結抱成團，所以很容易就被撈捕。蚯蚓含蛋白量豐富，我們小時候只知道抓蚯蚓來釣魚，其實它用途很廣，也很值錢，還做化妝品呢！連蚯蚓的泥土也能做肥料。

接著是到西夏王玉泉國際酒莊。



酒莊的專職導遊帶我們看賀蘭山東麓百萬畝葡萄種植長廊的規劃模型。由於東麓地勢平坦、土質肥沃、陽光充足、日夜溫差大，有利於種植葡萄和發展葡萄酒業，因此現在已有大小酒莊近百家。西夏王玉泉國際酒莊位於核心區，佔地 3 萬平方米，年產 200 噸葡萄酒佳釀。酒莊大堂佈置豪華，上下廊佈滿了畫像，介紹葡萄酒發展歷史和各國歷史上有關葡萄酒的知名人士以及各類葡

葡萄酒和全世界的優質葡萄酒產地。導遊帶著我們參觀釀酒設備，尤其是令人震撼的龐大酒窖。最後是介紹酒莊生產的各類葡萄酒，並教我們如何品嚐。好酒的團友紛紛採購，托運深圳。



中午，就在酒莊的餐廳用餐。

參觀了西夏王命名的酒莊，自不免聯想到西夏王朝。西夏有自己的文字，有一段歷史文化故事，是寧夏著名的旅遊景點，我們很想參觀。僑辦不怕麻煩，臨時按照我們的願望改變了行程，下午參觀西夏王陵。在王陵的門樓處首先看到的就是四個不認識的西夏大字：《大白高國》。



西夏文字创制规律例表

西夏文字的基本构造分为两大类，列表如下：

独体字 (由基本文字原素直接构成，结构上无法再分解)

𠂇(人) 𠂇(禾) 𠂇(虫) 𠂇(一) 𠂇(半)
𠂇(老) 𠂇(小) 𠂇(上) 𠂇(腰) 𠂇(皮)
𠂇(带) 𠂇(梯) 𠂇(芳) 𠂇(女) 𠂇(圣)

合体字 (由两个或两个以上基本文字原素组合而成，结构上可分解)

𠂇(水)+𠂇(土)合成𠂇(泥)
𠂇(心)+𠂇(恶)合成𠂇(害)
𠂇(齿)+𠂇(兽)合成𠂇(狼)
𠂇(木)+𠂇(雕)合成𠂇(嵩)

𠂇(口)+𠂇(水)+𠂇(无)合成𠂇(渴)
𠂇(死)+𠂇(棺)+𠂇(地)合成𠂇(墓)
𠂇(膝)+𠂇(手)+𠂇(行)合成𠂇(爬)
𠂇(不)+𠂇(热)+𠂇(冷)合成𠂇(温)

按位置字法

𠂇(指) — 𠂇(趾) 𠂇(研) — 𠂇(断)
𠂇(藏) — 𠂇(匿) 𠂇(逃) — 𠂇(服)
𠂇(缩) — 𠂇(皱) 𠂇(水) — 𠂇(鱼)

对称造字法

𠂇(唇) 𠂇(双) 𠂇(合)
𠂇(称) 𠂇(中) 𠂇(吐)

原來西夏文字是先創設幾個基本文字，由基本文字拼組成新字，新字互相疊加又成為另外含義的新字。這和日本人把漢字拆解為拼音組字的方法似乎正好相反。很顯然西夏造的文字實在是太麻煩和太複雜了，現在來看也許會覺得比較笨拙，但在幾乎一千年前也算是有意義的吧！

我們先參觀有佛塔造型外觀獨特的歷史博物館，看王陵模型和墓穴結構。當年黨項人拓跋氏因參加鎮壓唐末黃巢起義有功，被賞賜陝甘寧一帶土地並封為夏國公，賜姓李名元昊，後稱帝故國號大夏。現在的歷史就稱其為西夏。



其全盛時疆域擴展到包括部分新疆、青海、內蒙，蒙古土地，後被蒙古所滅，在歷史上存在了189年。包括李元昊的祖父和父親在內，共經歷十二代皇帝。西夏王陵就在賀蘭山麓，在數十平方公里內分布着九座帝陵和大量陪葬墓，缺的最後三代皇帝，因和蒙古人打仗被消滅故沒有墓葬。

接著去參觀西夏世話藝術館，有李元昊等西夏王的塑像。途中還見到一個西夏文字，真佩服西夏人可以拼出這個“智”字來。本來有一處光線好、有西夏廊柱又有台階適合集體照的地方，可惜被不懂攝影的導遊給浪費掉了，她帶我們合影的地方背光，顧著人物，背景就泛白。



藝術館有西夏文物，導遊讓團友們玩活字印刷。其實，除非拼印西夏文字，否則不必花過多時間。




正因為在館內耽擱太久，臨別召集時就急於登車。我們途經大道，遙見遠處是王陵墓地，很希望前去觀看。但時間有限，我和幾位年輕的團友不得不跑著去參觀，拍了幾幅實景。遺憾的還只能遠望一瞥，沒能到殘垣斷壁的現場去憑弔一番。有人說西夏王陵是東方金字塔，這似乎是過於抬高自己了，因為無論大小、高度、材料都無法和巨石興建的金字塔相比、我們這裡只是土包包而已。



最後來到森森生態園。據說是 3A 級景區，佔地有幾千畝，建設有年，種植瓜果花卉，非常靚麗，我們馬上被吸引了，我們參觀了農業館。









當天有攝影團隊專程前來拍攝。當晚我們就在森森生態園內的餐廳晚餐。下圖為攝影團隊的共享單車和我在車行途中見到宏大的森森酒莊建築。



當天我記得還曾到過一處果園，採摘葡萄和紅棗。有意思的是收費很先進，只需用手機掃二維碼付款便可，省卻了財務人員，也避免現金交易。可惜照片資料不全，沒能準確回憶。

晚上去參觀位於银川市內的《中阿之軸》夜景。我們在靠近中阿友好紀念碑和一頂伊斯蘭帽子狀的大商場附近下車，走進象徵伊斯蘭文化的月牙廣場，參觀兩側對稱佈置潔白的伊斯蘭式長廊涼亭。然後一直沿著大道中央的人行道向前邁進。原來中阿之軸就是這條長約2公里的大街，作為回族自治區首府的銀川，建設富有阿拉伯文化的建築正是宣揚不同文化的和平友好融合。



途經商幣型的建築，象徵中阿之間的公平貿易。走到大街盡頭，也有伊斯蘭式的長廊涼亭，還有中式的樓閣和一個鼎，可惜拍的照片模糊不清。因為旅遊車已經開到這裡等著我們，故沒有繼續前行。右圖為第二天參觀時，我從遠處側面拍到據說名為“祥和樓”和“中華鼎”的美景。



9月14日(星期四) 07:30 早餐, 08:00 赴沙湖。

沙湖也是寧夏 5A 級的主要景點, 離銀川不遠。因為酒店門口塞車, 所以直到 10 時才到達。



沙湖景區面積很大。有“湖”就有水, 下車後先乘遊輪, 在濕地湖泊中行駛約半個小時到達沙洲。導遊給我們限定了集合時間和指明回程碼頭之後, 大家穿越隧道後就分散前行。



出隧道有一處劇場, 以為可以抓緊時間先看一齣演出, 不料卻是書畫家在做生意, 遲遲不見演員出場, 鬧了半天, 分明是書畫家自己降低了崇高身份。我們和思紅志鵬夫婦兩人趕快退席。

前面的團友們已經一起去騎駱駝了! 沙湖這裡倒好, 沒有年齡限制, 因此我和梁志鵬也決定一騎, 每人收費 60 元。我們走向溫順沉靜的駱駝群, 在駱駝繮夫的命令下, 駱駝乖乖的蹲了下來, 我很輕鬆的跨上了它的身上, 卻冷不防它隨即站起, 著實給它頓了一下。待後面的遊客都坐穩了之後, 繮夫就牽著駱駝緩步前行。和騎馬有小小不同, 駱駝邁步時騎著比較搖晃, 我忙著一手抓住駝鞍, 才能用另一手抓相機拍照。在它帶著我慢慢的一步又一步向沙山攀登時, 後面那隻駱駝的頭一直緊挨著我的大腿, 顯得非常親切, 我輕輕推開抓拍了它可愛的頭。駱駝走得慢卻很快就登上了沙山半腰, 離山頂還有一段距離時, 繮夫就命令駱駝再次蹲下並讓我們下來, 說是到此結束, 前後也就是十來分鐘。我不知道其他團友們在何處, 沒有人為我們拍照。我給隨後的老

梁拍照時，他也已經跨了下來。事後收到其他團友的騎駱駝照片，顯得英姿勃發。



英姿



離山頂還有一段距離時

身處半山，怎麼辦？我只能繼續走向山頂。俯瞰兩側，左側照片可見是很陡的沙坡，有人在滑沙，見坡下還有人在玩沙灘吉普車。右側望山下可以見到沙湖，但並沒見到團友。



向右前方遠眺，可以望到遠處的回程碼頭：



我邁步走向山頂，中途碰到最會擺姿勢的這群團友：



在山頂時，我和老邵等四人選擇乘坐纜車。纜車先向左側下行（是向南），到山下“南站”，都必須下車繞行 180 度再乘上車，然後回轉再登山。當纜車回登山頂時則不必下車，它翻過山就直接向北下山到達沙湖邊的纜車站。在纜車上可以靜心欣賞和回味沙湖的美景，這裡有類似我家鄉的西湖濕地蘆葦蕩，又有塞外獨有的沙漠戈壁，怪不得可以號稱“塞外明珠”。



我擔心自己已經遲到了，急忙清理鞋襪後立即趕著快步走向碼頭。到了集合地點見到導遊，才知道原來還有許多團友未到，只能在碼頭等著集合登船。

下面是船離岸前以及登船後部分團友的合影。右側是這次寧夏團中最年長的、又是在寧夏生活長達十年、我們的良師益友-鄭介初先生他祖孫三代合影。他的兒孫是特意趕來和他相會的。



離開沙湖後即乘車返回銀川，赴龍泉山莊午餐。

下午，赴《智慧城市、閱海灣商務中心、政務大廳》參觀。途徑中阿之軸的東端（有白色伊斯蘭涼亭）。路上又拍到幾處造型特別的建築，感到銀川比想像中要現代化，而且道路寬廣，主幹線都是八車道，在香港當然是無法想像。




我們進入閱海灣商務區服務中心大樓，參觀全區規劃模型，聽講解員介紹。



這次參觀，更深地了解到銀川是座历史悠久的塞上古城，是全国 101 座历史文化名城之一。銀川位於黃河中上游，是寧夏首府，轄三區兩縣一市，總面積接近 1 萬平方公里，人口逾 2 百萬。目前正在建設成為西北地區最適宜居住、創業的現代化中心城市而努力。





從中央商務區的規劃來看，該區位於銀川景色最靚麗的閱海湖畔，是銀川重點發展項目。規劃將發展為以銀行、保險、集團公司、電子商務、酒店、高檔住宅的綜合商務中心，佔地4千多畝，投資數百億元。我們讚歎這塞外古城的飛速發展，但是稍感規模過於宏大，愿規劃盡量要做到因地制宜、切實可行，祝賀早日成功！



我們乘車返回酒店，休息約40分鐘後，便在大堂集合。然後立即去“銀川劉德華”開辦的《德隆樓》出席寧夏僑聯安排的接待宴會。



當晚寧夏僑聯鄭主席、楊主任設宴熱情款待，我們團友有25人，當晚筵開三席。邀請到統戰部于興章先生坐首席，僑聯前任買主席、姜主席和政府外事辦赫小練處長等作陪。于興章先生首先致辭，表示歡迎香港團。接著是寧夏同鄉會會長徐啟政講話，感謝寧夏僑聯的熱情款待，感謝楊主任還特別安排了張醫生全程陪同，感謝5天來給我們安排了一個完美的寧夏之旅，為寧夏的飛速發展感到興奮和鼓舞。她同時又代表參加這次活動的杭州旅港同鄉會全體團友，以杭州旅港同鄉會書法家婁耀敏書寫的《寧港情》，做為向寧夏回族自治區華僑聯合會的禮物。最後是僑聯鄭主席的講話，他熱情地表示歡迎，歡迎我們再來。



席間，團友婁耀敏、張玉蘭表演了獨唱和合唱歌曲和越劇等拿手好戲，掌聲不絕。



寧夏楊主任特別鍾愛耀敏的字，耀敏也慷慨大方當即書寫了“福緣”墨寶相贈。寧夏僑聯也有回贈，原來統戰部的領導于興章先生也是書法家。晚宴場也早有準備，書案、筆墨、宣紙都早已齊備。于先生先寫了一張“寧夏神奇”給到訪的團友，又寫了一幅“健康長壽”指明送給這次寧夏行最年長和在寧夏工作了十餘年的鄭介初先生。



可是僑聯預先準備好的印泥不夠規範，他又特別認真，馬上離席回家去取，來回足足有半個多小時。回來後，于先生又接連書寫了七八幅送給團友。下面，請看兩位書法家在書寫墨寶：



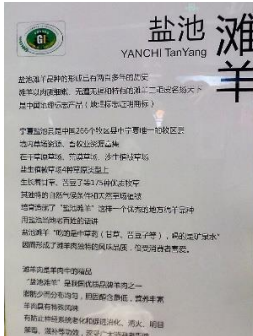
晚宴在熱情友好歡樂的氣氛中進行。

9月15日（星期五）

早餐 08:30，我們退了房間準備回港。在酒店前告別留影。上午，抓緊時間赴物產館參觀。



先聽講解。原來我們只知道寧夏特產枸杞子，還不知道寧夏有名的還有長棗、大米、葡萄酒、灘羊等許多豐富的產品。我們在參觀期間，經常可以撿到成熟掉在地上的大量圓棗，也蠻好吃。但寧夏還有靈武長棗，據說又大又甜，可惜我們沒有去靈武，而且長棗也還要近一個月才到成熟。至於大米，也是到了寧夏才知道，雲山臨別時送我兩斤，據說就是超市買的並不是最好的，我回香港吃了，覺得比香港所有的米都軟糯；



至於葡萄酒，我才知道賀蘭山南麓原來是優質葡萄產地，所以有上百家葡萄酒莊，價廉物美；至於灘羊，原來是水土條件好，飼料營養豐富，所以羊肉特別鮮嫩。我原來不相信羊肉會沒有羶味，心想雲山他們長期在寧夏，可能是久聞而不知吧。這次寧夏行，吃了幾回羊肉，總算開了眼界，也領教了，原來還真的沒有羶味的羊肉，好吃！下面幾幅也是在物產館時的照片：



11:00 到同心春午餐，就是我們到寧夏吃麵的那一家。全部是回民服務員。



12:00 赴河東機場，乘深航深航 ZH923214:35 的班機經深圳返港。

後記：我們參觀的是北部引黃灌溉區，地勢平坦，土壤肥沃，有塞上江南的美譽。附河套地圖：



寧夏中部則乾旱少雨，風大沙多，土地貧瘠，生存條件較差。南部是山區、丘陵溝壑林立，是六盤山老革命根據地。介初兄有一門獨技，凡是我看著地圖說出寧夏即使是冷門的小地方，他也可以說出大概在寧夏的什麼位置，真是厲害！參考《接待手冊》和這次寧夏行，知道寧夏是中華民族遠古文明發祥之地，1958年成立回族自治區。我想不到的是它居然有農業優勢：人均耕地2.8畝居全國第2位；是全國商品糧基地之一；草場是全國十大牧區之一。還有水能、煤炭、風能等能源優勢。旅遊資源也豐富：有兩山一河（賀蘭山、六盤山、黃河）；兩沙一陵（沙河、沙坡頭、西夏皇陵）；兩文一景（西夏文化、伊斯蘭文化、塞上江南景）等自然風光。城市不多，只有銀川、中衛、吳忠、石嘴山等，規模都不大。

最後，再次非常感謝寧夏僑聯！非常感謝各位領導和工作人員的關照和熱情款待！也感謝寧夏同鄉會！感謝在僑聯、寧夏同鄉會給我們安排了一個完美的寧夏之旅！使我們有機會了解寧夏的發展，並看到寧夏一片繁榮的新面貌。祝寧夏在黨的十九大後會有更快跟好的發展。

隨團記者 2017.10.30